



สรุปรายงานสถานการณ์อุทกภัยจังหวัดพระนครศรีอยุธยา

วันที่ 7 ตุลาคม 2564 เวลา 12.00 น.

- 1.สถานการณ์ การระบายน้ำท้ายเขื่อนเจ้าพระยา ปริมาณ 2,644 ลบ.ม./วินาที (ลดลงจากเมื่อวาน 131 ลบ.ม./วินาที)
เขื่อนพระรามหก ระบายน้ำปริมาณ 929 ลบ.ม./วินาที (ลดลงจากเมื่อวาน 15 ลบ.ม./วินาที)
ประชาชนได้รับผลกระทบ รวม 11 อำเภอ 126 ตำบล 775 หมู่บ้าน 35,284 หลังคาเรือน 108,823 คน
เสียชีวิต 2 ราย (อ.ผักไห่ อ.บางปะอิน)

ลำดับ	อำเภอ	จำนวนที่ได้รับผลกระทบ				เสียชีวิต (ราย)
		ตำบล	หมู่บ้าน	หลังคาเรือน	ประชากร(คน)	
1	พระนครศรีอยุธยา	15	84	5,966	20,598	0
2	ท่าเรือ	12	63	3,361	9,391	0
3	นครหลวง	10	49	1,322	4,357	0
4	บางไทร	21	111	4,680	14,515	0
5	บางบาล	16	103	6,818	22,518	0
6	บางปะอิน	17	90	3,249	9,678	1
7	บางปะหัน	13	47	1,864	5,645	0
8	ผักไห่	13	100	3,963	9,718	1
9	เสนา	9	63	2,390	7,422	0
10	บางซ้าย	5	34	281	661	0
11	มหาราช	7	31	1,390	4,320	0
	รวม	126	775	35,284	108,823	2

- 2.สถานบริการสาธารณสุขที่ได้รับผลกระทบ จำนวน 8 อำเภอ รพ.สต. 31 แห่ง ดังนี้

ที่	อำเภอ	แห่ง	ลุ่มแม่น้ำ	ระดับ			
				1	2	3	4
1	บางบาล	9	เจ้าพระยา	ทางช้าง	บ้านกุ่ม วัดยม	วัดตะกุก บางหลวงโตด บางบาล บางหัก บางชะนี น้ำเต้า	
2	บางไทร	6	เจ้าพระยา	บ้านเกาะ	สสอ.บางไทร โพธิ์แดง แควออก	กระแจะ แควตก	
3	บางปะอิน	6	เจ้าพระยา	บ้านโพ ขอนอนหลวง บางประแดง บ้านแบ่ง2 บ้านพลับ เกาะเกิด			
4	พระนครศรีอยุธยา	4	เจ้าพระยา	ปากกระดาน คลองตะเคียน สำเภาล่ม บ้านป้อม			
5	ท่าเรือ	1	ป่าสัก	วังแดง			
6	นครหลวง	2	ป่าสัก		สามไถ แม่ลา		
7	เสนา	1	แม่น้ำน้อย		หัวเวียง		
8	บางซ้าย	2	แม่น้ำน้อย	ปลายก่อด ตำบลหลวง			

หมายเหตุ

- ระดับ 1 หมายถึง น้ำท่วมบริเวณรอบนอกอาคารหรือท่วมทางเข้าออก เปิดให้บริการตามปกติ
ระดับ 2 หมายถึง น้ำท่วมสถานบริการ เปิดให้บริการได้
ระดับ 3 หมายถึง น้ำท่วมสถานบริการ เปิดให้บริการได้ เพิ่มจุดบริการเพื่อความสะอาดกับผู้รับบริการ
ระดับ 4 หมายถึง น้ำท่วมสถานบริการไม่สามารถให้บริการได้ ย้ายสถานที่ให้บริการ

3.การดูแลและให้ความช่วยเหลือประชาชน

(ออกเยี่ยมให้คำแนะนำ แจกเวชภัณฑ์/ยาสามัญประจำบ้าน/ยาโรคเรื้อรัง/ถุงยังชีพ)

ลำดับ	อำเภอ	วันนี้(ราย)	สะสม(ราย)
1	พระนครศรีอยุธยา	699	5,611
2	นครหลวง	107	311
3	บางไทร		181
4	บางบาล	201	212
5	บางปะอิน		4,275
6	ผักไห่	50	277
7	เสนา		373
8	บางซ้าย	7	16
	รวม	636	11,256

การเยี่ยมติดตามกลุ่มที่ต้องได้รับการดูแล

ลำดับ	กลุ่มเป้าหมาย	รวม(คน)
1	เด็กอายุต่ำกว่า 1 ปี	299
2	ผู้สูงอายุ	3,883
3	ผู้ป่วยโรคเรื้อรัง	1,725
4	ผู้พิการ ตัดบ้านติดเตียง	307
5	ผู้ป่วยโรคไตเรื้อรัง	30
6	ผู้ป่วยจิตเวช	20

4.สำนักงานสาธารณสุขจังหวัดฯ ให้การสนับสนุนสถานบริการสาธารณสุข (ยอดสะสม)

รายการ	สสอ.										โรงพยาบาล			
	บางบาล	ผักไห่	บางไทร	เสนา	อยุธยา	บางปะอิน	นครหลวง	ท่าเรือ	บางปะอิน	บ้านแพรก	บางปะหัน	บางบาล	มหาราช	บางไทร
รองเท้าบูท	68	51	85	60	36	60	46	24	0	12				
แผ่นพับ	600	200	900	300	50	200	100	400	0	200				
คู่มือ	100		200	100			0	100	0	100				
กางเกงกันน้ำ	7	2	11	12	0	1	5	10	15	2				
มุ้ง	45	15	25	15	15	25	20	35	0	0				
ยาทากันยุง	400		600	400	100	300	300	600	300	200				
ถุงมือยาง	200		100	100			100	200	200	100				
ยาชุดน้ำท่วม (ชุด)	400	200	200	400	200	200					100	200		
whit field 500g. (กระปุก)	15	5	10	-	20	6								
whit field 15 g. (หลอด)	2001	100	100	300	400		100				100	100	200	200

อำเภอ	ตำบล	จำนวนทั้งหมด		จำนวนที่ได้รับผลกระทบ			มีการประกาศเขตพื้นที่ประสบภัย	มีการประกาศเขตให้ความช่วยเหลือผู้ประสบภัยพิบัติ
		หมู่บ้าน	หลังคาเรือน	หมู่บ้าน	หลังคาเรือน	ประชากร (คน)		
ท่าเรือ	ท่าหลวง	5	857	3	337	891		
ท่าเรือ	จำปา	5	636	5	360	1288		
ท่าเรือ	ศาลาลอย	8	567	7	284	983		
ท่าเรือ	ศาลาลอย	7	709	6	68	114		
ท่าเรือ	วังแดง	8	900	4	248	780		
ท่าเรือ	โพธิ์เอน	3	420	3	213	790		
ท่าเรือ	โพธิ์เอน	3	505	3	171	533		
ท่าเรือ	ปากท่า	8	771	6	116	395		
ท่าเรือ	ท่าเจ้าสนุก	9	1106	9	454	1134		
ท่าเรือ	ท่าเรือ	7	2111	7	522	1097		
ท่าเรือ	ท่าเรือ	9	2254	7	542	1242		
ท่าเรือ	หนองขนาก	10	1164	3	46	144		
นครหลวง	นครหลวง	9	1568	8	98	337		
นครหลวง	ท่าช้าง	8	1314	8	464	1760		
นครหลวง	บ่อโพรง (ม 1-7)	7	1872	1	10	30		
นครหลวง	บ้านซึ้ง	7	1003					
นครหลวง	ปากจั่น	6	974	4	26	109		
นครหลวง	บางระกำ	6	1084	6	167	292		
นครหลวง	บางพระครู	4	674	4	131	295		
นครหลวง	แม่ลา	6	548	6	87	271		
นครหลวง	หนองปลิง	5	562					
นครหลวง	สามไถ	4	363	3	223	784		
นครหลวง	คลองสะแก	5	515	3	77	302		
นครหลวง	พระนอน	7	543	6	39	177		
บางไทร	บางไทร	10	1569	10	550	1236		
บางไทร	ไม้ตรา	13	1316	10	409	1243		
บางไทร	กระแซง	5	442	5	167	603		
บางไทร	บ้านกลิ้ง	9	445	1	36	140		
บางไทร	แคออก	4	432	4	230	754		
บางไทร	ช้างน้อย	5	292	5	105	372		
บางไทร	บ้านแปง	3	227	3	182	497		
บางไทร	สนามไชย	8	636	8	368	1218		
บางไทร	โคกช้าง	7	761	6	157	755		
บางไทร	บ้านม้า	8	1056	4	132	452		
บางไทร	หน้าไม้	4	235	4	160	645		

อำเภอ	ตำบล	จำนวนทั้งหมด		จำนวนที่ได้รับผลกระทบ			มีการประกาศเขตพื้นที่ประสบภัย	มีการประกาศเขตให้ความช่วยเหลือผู้ประสบภัยพิบัติ
		หมู่บ้าน	หลังคาเรือน	หมู่บ้าน	หลังคาเรือน	ประชากร (คน)		
บางไทร	กกแก้วบูรพา	6	560	6	42	182		
บางไทร	บางพลี	5	628	5	275	380		
บางไทร	ไผ่พระ	8	546	0	0	0		
บางไทร	บ้านเกาะ	6	407	6	315	1025		
บางไทร	ห่อหมก	4	490	4	201	676		
บางไทร	แคตก	5	299	5	239	956		
บางไทร	ช่างเหล็ก	4	374	4	215	809		
บางไทร	บางยี่โท	5	455	5	345	1122		
บางไทร	ราชคราม	5	669	5	223	485		
บางไทร	ช้างใหญ่	3	809	2	78	221		
บางไทร	ช้างใหญ่ (คัคณางค์)	1	369	1	29	120		
บางไทร	โพธิ์แดง	4	355	4	116	468		
บางไทร	เชียงรากน้อย	4	389	4	106	156		
บางบาล	วัดตะกู	9	515	9	526	1518		
บางบาล	ทางช้าง	6	322	6	282	684		
บางบาล	บางหลวง	5	275	5	287	852		
บางบาล	พระขาว	7	1211	7	377	1330		
บางบาล	บ้านคลัง	7	593	7	593	2255		
บางบาล	บางหลวงโตด	4	206	4	207	560		
บางบาล	มหาพราหมณ์	10	1299	2	29	98		
บางบาล	บางหัก	8	423	8	439	1061		
บางบาล	บางชะนี	5	542	5	452	1491		
บางบาล	ไทรน้อย	10	670	10	325	975		
บางบาล	บ้านกุ่ม	9	1210	9	863	3731		
บางบาล	บางบาล	5	305	5	268	869		
บางบาล	กบเจา	8	647	8	599	1874		
บางบาล	วัดยม	5	586	5	586	1885		
บางบาล	น้ำเต้า	8	841	8	603	2006		
บางบาล	สะพานไทย	5	720	5	382	1329		
บางปะอิน	เกาะเกิด	7	611	7	212	636		
บางปะอิน	บ้านพลับ	5	484	5	345	1461		
บางปะอิน	บ้านแปง	4	499	3	320	1320		
บางปะอิน	วัดยม	8	773	8	167	582		
บางปะอิน	ตลาดเกรียบ	8	719	7	77	194		
บางปะอิน	บางประแดง	9	531	8	261	998		

อำเภอ	ตำบล	จำนวนทั้งหมด		จำนวนที่ได้รับผลกระทบ			มีการประกาศ เขตพื้นที่ ประสบภัย	มีการประกาศ เขตให้ความช่วยเหลือ ผู้ประสบภัยพิบัติ
		หมู่บ้าน	หลังคาเรือน	หมู่บ้าน	หลังคาเรือน	ประชากร (คน)		
บางปะอิน	บางกระสั้น	17	4587	12	352	587		
บางปะอิน	ขนอนหลวง	5	526	5	337	1319		
บางปะอิน	บ้านโพ	9	669	9	456	780		
บางปะอิน	บ้านเลน	11	2190	5	468	1022		
บางปะอิน	คลองจิก	8	4819	1	21	58		
บางปะอิน	บ้านหว่า	7	895	7	151	495		
บางปะอิน	บ้านกรด	5	1399	1	6	20		
บางปะอิน	คู้้งลาน	5	1170	5	35	75		
บางปะอิน	ตลิ่งชัน	6	1710	2	8	41		
บางปะอิน	บ้านสร้าง	8	3938	4	21	65		
บางปะอิน	เชียงรากน้อย	12	798	1	12	25		
ผักไห่	นาคู	8	523	0	0	0		
ผักไห่	หนองน้ำใหญ่	11	1517	12	914	2691		
ผักไห่	บ้านแค	8	913	8	110	421		
ผักไห่	ลาดน้ำเค็ม	6	240	6	30	46		
ผักไห่	ท่าดินแดง	8	540	8	425	1116		
ผักไห่	ดอนลาน	6	560	0	0	0		
ผักไห่	กุฎี	12	693	12	693	1101		
ผักไห่	ลำตะเคียน	5	401	5	64	214		
ผักไห่	โคกช้าง	5	445	0	0	0		
ผักไห่	จักรราช	6	667	1	2	7		
ผักไห่	ผักไห่	12	1193	11	352	861		
ผักไห่	ลาดชิด	10	936	10	656	1328		
ผักไห่	หน้าโคก	7	622	3	29	83		
ผักไห่	อมฤต	11	520	11	237	629		
ผักไห่	บ้านใหญ่	6	567	6	104	286		
ผักไห่	ตาลาน	7	746	7	347	935		
บางปะหัน	ต.บางปะหัน	7	1060	5	256	632		
บางปะหัน	ต.ขยาย	6	485	6	192	644		
บางปะหัน	ต.บางเตือ	6	556	2	18	52		
บางปะหัน	ต.เสาชัง	5	801	3	234	790		
บางปะหัน	ต.ทางกลาง	4	402	4	72	138		
บางปะหัน	ต.บางเพลิง	3	432	1	19	58		
บางปะหัน	ต.หันสัง	7	1101	-				
บางปะหัน	ต.บางนางร้า	5	552	1	52	144		

อำเภอ	ตำบล	จำนวนทั้งหมด		จำนวนที่ได้รับผลกระทบ			มีการประกาศ เขตพื้นที่ ประสบภัย	มีการประกาศ เขตให้ความช่วยเหลือ ผู้ประสบภัยพิบัติ
		หมู่บ้าน	หลังคาเรือน	หมู่บ้าน	หลังคาเรือน	ประชากร (คน)		
บางปะหัน	ต.ตานิม	4	500	-				
บางปะหัน	ต.ทับน้ำ	5	811	2	34	80		
บางปะหัน	ต.บ้านม้า	4	386	-				
บางปะหัน	ต.ขวัญเมือง	5	961	5	151	415		
บางปะหัน	ต.บ้านลี	5	520	-				
บางปะหัน	ต.โพธิ์สามต้น	8	980	3	168	563		
บางปะหัน	ต.พุกเตาะ	12	901	7	51	186		
บางปะหัน	ต.ตาลเอน	3	256	3	234	693		
บางปะหัน	ต.บ้านขลื้อ	5	597	5	383	1250		
เสนา	บางนมโค				6	40		
เสนา	สามกوة	8	2614	7	306	1037		
เสนา	บ้านแพน	9	860	2	55	155		
เสนา	หัวเวียง	13	1126	13	1069	3348		
เสนา	บ้านโพธิ์	12	922	12	263	802		
เสนา	รางจรเข้	7	110	7	9	40		
เสนา	บ้านกระทุ่ม	10	562	10	519	1471		
เสนา	บ้านแกว	6	846	2	2	9		
เสนา	ดอนทอง	6	910	4	29	108		
เสนา	เจ้าเสด็จ	6	593	6	132	412		
บางซ้าย	เต่าเล่า	10	770	8	40	130		
บางซ้าย	ปลายกลัด	12	1194	10	77	159		
บางซ้าย	บางซ้าย	8	1027	9	94	223		
บางซ้าย	วังพัฒนา	8	644	5	62	126		
บางซ้าย	เทพมงคล	8	1011	0	0	0		
บางซ้าย	แก้วฟ้า	7	742	2	8	23		
มหาราช	กะทุ่ม	5	322	5	281	680		
มหาราช	น้ำเต้า	4	310	4	214	747		
มหาราช	บางนา	5	562	5	222	723		
มหาราช	โรงช้าง	4	496	1	51	156		
มหาราช	มหาราช	4	377	4	213	730		
มหาราช	เจ้าปลุก	5	460	5	145	443		
มหาราช	พืดเพียน	7	507	7	264	841		
มหาราช	บ้านนา	7	1070	0	0	0		
มหาราช	บ้านขวาง	4	632	0	0	0		

1.3 การจัดตั้งศูนย์พักพิง (ถ้ามี)

ที่	ชื่อศูนย์พักพิง	จำนวนผู้รับบริการ	รายละเอียด
1			
2			
3			

1.4 ผลกระทบทางด้านชีวิต

ประชาชน

ที่	ด้านชีวิต	จำนวน(ราย)	รายละเอียด / ระบุสาเหตุ
1	1.เสียชีวิต	2	เพศชาย อายุ 84 ปี หมู่ 4 ต.ลาดชิด อ.ผักไห่ จมน้ำหน้าบ้านตนเอง เสียชีวิต 28 ก.ย.64
			เพศชาย อายุ 24 ปี หมู่ 3 ต.บ้านแบ่ง อ.บางปะอิน เสียชีวิต 4 ต.ค.64
2	2.ได้รับบาดเจ็บ		

บุคลากรในสังกัดกระทรวงสาธารณสุข

ที่	ด้านชีวิต	จำนวน(ราย)	รายละเอียด / ระบุสาเหตุ
1	1.เสียชีวิต		
2	2.ได้รับบาดเจ็บ		

ทะเบียนผู้เสียชีวิตจากอุทกภัย จังหวัดพระนครศรีอยุธยา

ที่	วันที่ รายงาน	ชื่อ - สกุล	เพศ	อายุ	เชื้อชาติ	บ้านเลขที่	หมู่	ตำบล	อำเภอ	อาชีพ/ ลักษณะงานที่ทำ	วันที่ เกิดเหตุ	วันที่ ตาย	วันที่ พบศพ	วันที่ น้ำเริ่มท่วม ในรอบปัจจุบัน
1	29 ก.ย. 64		ชาย	84	ไทย		4	ลาดชิด	ผักไห่	-	28 ก.ย. 64	28 ก.ย. 64	28 ก.ย. 64	20 ก.ย. 64
		โรคประจำตัว ความพิการ สาเหตุ / รายละเอียดการเสียชีวิต สถานที่เสียชีวิต / สถานที่พบศพ	โรคเบาหวาน โรคความดันโลหิต โรคหัวใจ จมน้ำ หน้าบ้านตนเอง ประวัติการดื่มสุรา ไม่มี ความเชี่ยวชาญ/ความลึกของน้ำจุดเกิดเหตุ ลึกประมาณ 2 เมตร น้ำไหลแรงมาก											
2	5 ต.ค. 64		ชาย	24	ไทย		3	บ้านแปง	บางปะอิน	ไม่ทราบ	4 ต.ค. 64	4 ต.ค. 64	4 ต.ค. 64	17 ก.ย. 64
		โรคประจำตัว ความพิการ สาเหตุ / รายละเอียดการเสียชีวิต สถานที่เสียชีวิต / สถานที่พบศพ	ไม่มี รอฟลชิ้นสูตร พื้นที่น้ำใกล้บ้านพัก ประวัติการดื่มสุรา ไม่มี ความเชี่ยวชาญ/ความลึกของน้ำจุดเกิดเหตุ ประมาณ 2 เมตร											
3														
		โรคประจำตัว ความพิการ สาเหตุ / รายละเอียดการเสียชีวิต สถานที่เสียชีวิต / สถานที่พบศพ	ประวัติการดื่มสุรา ความเชี่ยวชาญ/ความลึกของน้ำจุดเกิดเหตุ											
4														
		โรคประจำตัว ความพิการ สาเหตุ / รายละเอียดการเสียชีวิต สถานที่เสียชีวิต / สถานที่พบศพ	ประวัติการดื่มสุรา ความเชี่ยวชาญ/ความลึกของน้ำจุดเกิดเหตุ											




1.5 สถานบริการสาธารณสุขที่ได้รับผลกระทบ จำนวน 31 แห่ง





ระดับ 1 หมายถึง น้ำท่วมบริเวณรอบนอกอาคารหรือท่วมทางเข้าออก เปิดให้บริการตามปกติ












ระดับ 2 หมายถึง น้ำท่วมสถานบริการ เปิดให้บริการได้



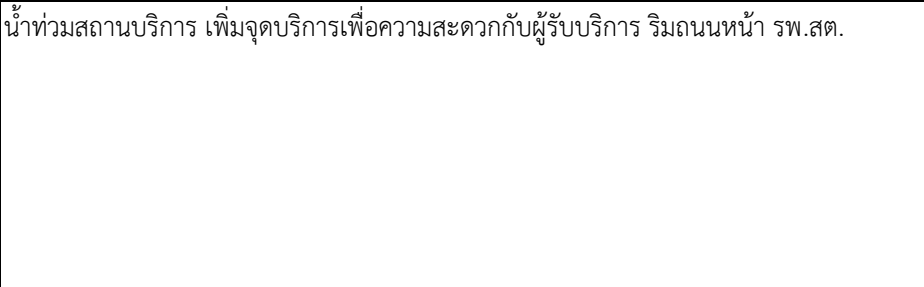
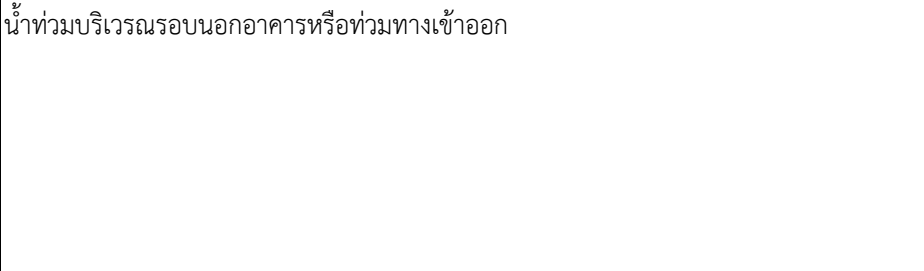
ระดับ 3 หมายถึง น้ำท่วมสถานบริการ เปิดให้บริการได้ เพิ่มจุดบริการเพื่อความสะดวกกับผู้รับบริการ





ระดับ 4 หมายถึง น้ำท่วมสถานบริการไม่สามารถให้บริการได้ ย้ายสถานที่ให้บริการ




ที่	อำเภอ	ชื่อสถานบริการ	ผลกระทบที่ได้รับ	สถานะการให้บริการ			จุดให้บริการทดแทน (กรณี ปิดให้บริการ)	ระดับ
				เปิดปกติ	เปิดบางส่วน	ปิดบริการ		
1	บางบาล	รพ.สต.วัดตะกุก	น้ำท่วมพื้นที่ชั้นล่าง ระดับน้ำลึก 210 ซม. เปิดให้บริการชั้น 2 ของอาคาร รพ.สต. 		✓		จุดพักริมทาง	3
2	บางบาล	รพ.สต.บางหลวงโดด	น้ำท่วมพื้นที่ชั้นล่าง ระดับน้ำ 210 ซม. เปิดให้บริการชั้น 2 ของอาคาร รพ.สต. 		✓		จุดพักริมทาง	3
3	บางบาล	รพ.สต.บางบาล	น้ำท่วมพื้นที่ชั้นล่าง ระดับน้ำ 120 ซม. เปิดให้บริการชั้น 2 ของอาคาร รพ.สต.และจุดพักริมทาง 		✓		จุดพักริมทาง	3




ที่	อำเภอ	ชื่อสถานบริการ	ผลกระทบที่ได้รับ	สถานะการให้บริการ			จุดให้บริการทดแทน (กรณี ปิดให้บริการ)	ระดับ
				เปิดปกติ	เปิดบางส่วน	ปิดบริการ		
4	บางบาล	รพ.สต.บางหัก	น้ำท่วมพื้นที่ชั้นล่าง ระดับน้ำ 80 ซม. เปิดให้บริการชั้น 2 ของอาคาร รพ.สต. 		✓		จุดพักริมทาง	3
5	บางบาล	รพ.สต.บางชะนี	น้ำท่วมพื้นที่ชั้นล่าง ระดับน้ำ 100 ซม. เปิดให้บริการชั้น 2 ของอาคาร รพ.สต. 		✓		จุดพักริมทาง	3
6	บางบาล	รพ.สต.บ้านกุ่ม	น้ำท่วมพื้นที่ชั้นล่าง รพ.สต.บ้านกุ่ม ระดับน้ำ 120 ซม. เปิดให้บริการชั้น 2 ของอาคาร รพ.สต. 		✓			3
7	บางบาล	รพ.สต.วัดยม	น้ำท่วมพื้นที่ชั้นล่าง รพ.สต.วัดยม ระดับน้ำ 120 ซม. เปิดให้บริการชั้น 2 ของอาคาร รพ.สต. 	✓				2





ที่	อำเภอ	ชื่อสถานบริการ	ผลกระทบที่ได้รับ	สถานะการให้บริการ			จุดให้บริการทดแทน (กรณี ปิดให้บริการ)	ระดับ
				เปิดปกติ	เปิดบางส่วน	ปิดบริการ		
8	บางบาล	รพ.สต.น้ำเต้า	น้ำท่วมพื้นที่ชั้นล่าง ระดับน้ำ 15 ซม. เปิดให้บริการชั้น 2 ของอาคาร รพ.สต.และจุดพักริมทาง  		✓		จุดพักริมทาง	3
9	บางบาล	รพ.สต.ทางช้าง	น้ำท่วมบริเวณรอบนอกอาคาร/ท่วมทางเข้าออก เปิดให้บริการตามปกติและจุดพักริมทาง   	✓			จุดพักริมทาง	1
10	เสนา	รพ.สต.หัวเวียง	น้ำท่วมพื้นที่ในอาคารประมาณ 10 ซม. ท่วมพื้นนอกอาคาร ประมาณ 30 ซม.   	✓				2
11	บางไทร	รพ.สต.แคตก	น้ำท่วมสถานบริการ เพิ่มจุดบริการศาลาเอนกประสงค์ หมู่ 3   		✓		ศาลาเอนกประสงค์ หมู่ 3	3

ที่	อำเภอ	ชื่อสถานบริการ	ผลกระทบที่ได้รับ	สถานะการให้บริการ			จุดให้บริการทดแทน (กรณี ปิดให้บริการ)	ระดับ
				เปิดปกติ	เปิดบางส่วน	ปิดบริการ		
12	บางไทร	รพ.สต.โพธิ์แดง	น้ำท่วมสถานบริการ เปิดให้บริการตามปกติ 	✓				2
13	บางไทร	รพ.สต.กระแซง	น้ำท่วมสถานบริการ เปิดให้บริการตามปกติ เพิ่มจุดบริการเพื่อความสะดวกกับผู้รับบริการ(หน้า อบต.) 		✓		เพิ่มจุดบริการหน้า อบต.	3
14	บางไทร	รพ.สต.แคออก	น้ำท่วมสถานบริการ เพิ่มจุดบริการเพื่อความสะดวกกับผู้รับบริการ ริมนนหน้า รพ.สต. 	✓			ริมนนหน้า รพ.สต.	2
15	บางไทร	รพ.สต.บ้านเกาะ	น้ำท่วมบริเวณรอบนอกอาคารหรือท่วมทางเข้าออก 	✓				1

ที่	อำเภอ	ชื่อสถานบริการ	ผลกระทบที่ได้รับ	สถานะการให้บริการ			จุดให้บริการทดแทน (กรณี ปิดให้บริการ)	ระดับ
				เปิดปกติ	เปิดบางส่วน	ปิดบริการ		
16	บางไทร	สสอ.บางไทร	น้ำท่วมบริเวณรอบนอกอาคารหรือท่วมทางเข้าออก 	✓				2
17	บางปะอิน	รพ.สต.บ้านโพ	น้ำท่วมบริเวณรอบนอกอาคาร บ้านพัก และทางเข้าออก 	✓				1
18	บางปะอิน	รพ.สต.ขนอนหลวง	น้ำท่วมบริเวณรอบนอกอาคาร บ้านพัก และทางเข้าออก 	✓				1
19	บางปะอิน	รพ.สต.บางประแดง	น้ำท่วมบริเวณรอบนอกอาคาร บ้านพัก และทางเข้าออก 	✓				1

ที่	อำเภอ	ชื่อสถานบริการ	ผลกระทบที่ได้รับ	สถานะการให้บริการ			จุดให้บริการทดแทน (กรณี ปิดให้บริการ)	ระดับ
				เปิดปกติ	เปิดบางส่วน	ปิดบริการ		
20	บางปะอิน	รพ.สต.บ้านแป้ง2	น้ำท่วมบริเวณอาคารหลังเก่า เปิดให้บริการตามปกติ	✓				1
21	บางปะอิน	รพ.สต.บ้านพลับ	น้ำท่วมบริเวณอาคารหลังเก่า เปิดให้บริการตามปกติ 	✓				1
22	บางปะอิน	รพ.สต.เกาะเกิด	น้ำท่วมบริเวณรอบนอกอาคาร บ้านพัก และทางเข้าออก 	✓				1
23	พระนครศรีอยุธยา	รพ.สต.บ้านป้อม	น้ำท่วมทางเข้า-ออก แต่ไม่ท่วมอาคาร ย้ายสถานที่ให้บริการไปที่ อบต.บ้านป้อม 			✓	อบต.บ้านป้อม	1

ที่	อำเภอ	ชื่อสถานบริการ	ผลกระทบที่ได้รับ	สถานะการให้บริการ			จุดให้บริการทดแทน (กรณี ปิดให้บริการ)	ระดับ
				เปิดปกติ	เปิดบางส่วน	ปิดบริการ		
24	พระนครศรีอยุธยา	รพ.สต.ปากกราน	น้ำท่วมด้านบริเวณหลังอนามัย และทางด้านข้างอนามัย ส่วนภายในอาคารยังไม่ได้รับผลกระทบ 	✓				1
25	พระนครศรีอยุธยา	รพ.สต.คลองตะเคียน	น้ำเข้าทางด้านหน้าข้ามฝั่งถนนเล็กน้อย แต่ยังไม่ถึงตัวอาคาร เปิดให้บริการตามปกติ	✓				1
26	พระนครศรีอยุธยา	รพ.สต.สำเภาล่ม	น้ำท่วมด้านบริเวณหลังอนามัย และบ้านพักอนามัย ส่วนภายในอาคารยังไม่ได้รับผลกระทบ 	✓				1
27	ท่าเรือ	รพ.สต.วังแดง	น้ำท่วมชั้นล่างบริเวณพื้น และรอบอาคาร 	✓				1

ที่	อำเภอ	ชื่อสถานบริการ	ผลกระทบที่ได้รับ	สถานะการให้บริการ			จุดให้บริการทดแทน (กรณี ปิดให้บริการ)	ระดับ
				เปิดปกติ	เปิดบางส่วน	ปิดบริการ		
28	นครหลวง	รพ.สต.สามไถ	น้ำท่วมรอบ รพ.สต.แล้ว แต่ยังไม่เข้าในตัวอาคาร ได้ทำทางเข้า รพ.สต. ให้กับผู้รับบริการ 	✓				2
29	นครหลวง	รพ.สต.แม่ลา	ท่วมรอบนอก และในบริเวณ รพ.สต.บางส่วนเล็กน้อย แต่ไม่กระทบกับการให้บริการ 	✓				2
30	บางซ้าย	รพ.สต.ปลายกลัด	น้ำท่วมบริเวณรอบนอกอาคาร สถานที่จอดรถ และ ที่พักขยะติดเชื้อ ศาลาพักสำหรับประชาชน 	✓				1
31	บางซ้าย	รพ.สต.ทางหลวง	น้ำท่วมบริเวณรอบนอกอาคารหรือท่วมทางเข้าออก เปิดให้บริการตามปกติ 	✓				1

2.การดำเนินการด้านการแพทย์และสาธารณสุข

2.1 ทีมปฏิบัติการด้านการแพทย์

ที่	สถานที่ให้บริการ	Thailand EMT	MERT	Mini MERT	หน่วยแพทย์เคลื่อนที่ /SRRT	CDCU/JIT	MCATT	SEhRT	MSERT

2.2 ผลการดำเนินงานทีมปฏิบัติการด้านการแพทย์

การให้บริการทางการแพทย์

ที่	รายชื่อหน่วย/ทีม	จุดให้บริการ	การให้บริการทางการแพทย์ (ราย)						รวม (ราย)
			เยี่ยมบ้าน	แจกยา	ให้สุขศึกษา	ตรวจรักษา	ประเมินสุขภาพจิต	การส่งต่อ	
1	คปสอ.บางบาล	บริการสุขภาพบางหลวง หมู่ 5				22			22
2	คปสอ.บางบาล	บริการสุขภาพบางหลวง หมู่ 3				19			19
3	คปสอ.บางบาล	บริการสุขภาพบางหลวง หมู่ 1				16			16
4	คปสอ.บางบาล	บริการสุขภาพบางหลวง หมู่ 2				9			9
5	คปสอ.บางบาล	บริการสุขภาพทางช้าง หมู่ 5				13			13
6	หน่วยแพทย์รพ.สต.วัดตะกู	จุดที่ฝึกประสพอุทกภัยหลังวัดอินทารามหมู่ที่ 9 ตำบลวัดตะกู				10			10
7	คปสอ.ท่าเรือ	หัวลำโพง ม.3 ต.จำปา		9					9
8	คปสอ.ท่าเรือ	ศาลาวัดจำปา		38					38
9	คปสอ.ท่าเรือ	ศาลาวัดโพธิ์ไทร จำปา		27					27
10	คปสอ.ท่าเรือ	ศาลาวัดโบสถ์ จำปา		20					20
11	คปสอ.ท่าเรือ	วัดสะตือ		40					40

การเจ็บป่วยที่พบจากการให้บริการตรวจรักษา

จำนวน 240 ราย

ลำดับ	รายละเอียดการตรวจโรค	ราย	
1	ระบบทางเดินหายใจ		
2	ระบบผิวหนัง เช่น แผล ผื่นคัน	14	
3	ระบบทางเดินอาหาร		
4	ระบบกล้ามเนื้อและกระดูก	17	
5	ระบบตา หู คอ จมูก		
6	ปวดศีรษะ เวียนศีรษะ	10	
7	อุบัติเหตุที่เกิดจากสาธารณภัย เช่น จมน้ำ ไฟฟ้าช็อต ไฟไหม้ เป็นต้น		
8	ไข้เลือดออก		
9	อุจจาระร่วงเฉียบพลัน /อาหารเป็นพิษ		
10	น้ำกัดเท้า	199	
11	เหนื่อย อ่อนเพลีย		
12	โรคที่เกิดจากการติดเชื้อไวรัส		
13	อื่นๆ ระบุ.....		

การส่งต่อ จำนวน ราย

ลำดับ	รพ.นำส่ง	อาการที่นำส่ง
1		
2		

การประเมินสุขภาพจิต

จำนวน ผู้เข้ารับ บริการ (ราย)	ผลการให้บริการ (ราย)			
	ภาวะปกติ	ภาวะเครียดระดับมากขึ้นไป	ภาวะเสี่ยงต่อภาวะซึมเศร้า	ภาวะเสี่ยงต่อการฆ่าตัวตาย
25	25			

3.ความต้องการขอรับการสนับสนุนจากส่วนกลาง

3.1 การขอรับการสนับสนุนเงินอุดหนุนโครงการเพื่อช่วยเหลือผู้ประสบภัยกรณีฉุกเฉิน กระทรวงสาธารณสุข

- ไม่มีการขอรับการสนับสนุนเงินอุดหนุนโครงการฯ
 มีการขอรับการสนับสนุนเงินอุดหนุนโครงการฯ

หมายเหตุ : กรณีที่มีการขอรับการสนับสนุนเงินอุดหนุนโครงการเพื่อช่วยเหลือผู้ประสบภัยกรณีฉุกเฉิน กระทรวงสาธารณสุข ต้องเป็นไปตามหลักเกณฑ์ที่กำหนด โดยต้องมีการประกาศเขตให้ความช่วยเหลือผู้ประสบภัยพิบัติกรณีฉุกเฉินระดับจังหวัด และ ต้องมีมติจากการประชุมคณะกรรมการให้ความช่วยเหลือผู้ประสบภัยพิบัติจังหวัด (ก.ช.ภ.จ.) ให้ขอรับการสนับสนุนจากกระทรวงสาธารณสุข ทั้งนี้ให้ดำเนินการตามแนวปฏิบัติฯ ตาม QR Code ที่ปรากฏด้านล่างนี้



แนวปฏิบัติการขอรับการสนับสนุนเงินอุดหนุนโครงการ
เพื่อช่วยเหลือผู้ประสบภัยกรณีฉุกเฉิน กระทรวงสาธารณสุข

3.2 ความต้องการขอรับการสนับสนุนทีมปฏิบัติการด้านการแพทย์

- ไม่ต้องการ
 ต้องการ จำนวน.....ทีม

ลำดับ	ทีมปฏิบัติการ	สถานที่ให้บริการ
1		
2		

5. ความต้องการสนับสนุนเวชภัณฑ์ วัสดุอุปกรณ์

	วันที่ร้องขอ	7 ต.ค. 64	7 ต.ค. 64	7 ต.ค. 64	6 ต.ค. 64	6 ต.ค. 64
วันที่รายงาน 7 ตุลาคม 2564	หน่วยงาน	สสอ.อยุธยา	สสอ.บางบาล	สสอ.บางปะหัน	สสอ.เสนา	สสอ.ผักไห่
	ผู้ประสาน	ชนม์นิภา	ชาติรี	ธเนศ	นพดล	ชลธิชา
	โทรศัพท์	083-6942221	083-0925337			095-8605353
	รายการ	หน่วย	จำนวน	จำนวน	จำนวน	จำนวน
1.คลอรีนเม็ด/น้ำ/ผง	กิโลกรัม			7		
2.สารส้ม	กิโลกรัม	60	100	10		5
3. E.M.	ขวด	20		23		
4.เครื่องยั้งซีฟ / ถังยั้งซีฟ	ชุด / ถัง	100 ถัง		784		
5.รองเท้ายาง	คู่	20	100	37		3
6.น้ำดื่ม	โหล			20		
7.เรือพาย + พาย	ลำ			6		
8.เรือท้องแบนติดเครื่อง	ลำ			1		
9.ถุงดำ	แพค	200	50	87		10
10.ยาทาแก้นยุง	ซอง	3,000	500	970		
11.มุ้ง	หลัง		50	3	50	
12.ส้วมลอยน้ำ	หลัง			6		
13.เสื้อชูชีพ	ตัว	6	60	33	100	10
14.ยาน้ำกัดเท้า	กระปุก	350	50	41	60	10
15.ยาตำราหลวง/ยาชุดน้ำท่วม	ชุด	2,500	2,000	898	5,250	300
16.ยาทาแก้คันคัน	โหล	10	50	77		20
17.ยาหยอดตา	โหล		10	16		
18.เซรุ่มพิษงู	โดส					
19.ยากำจัดแมลงวัน	กระป๋อง/5กิโล			6		
20.แผ่นพับน้ำท่วม	แผ่น	50		230		300
21.คู่มือคำแนะนำป้องกันโรค	เล่ม	50		210		15
22.น้ำยาล้างจาน	ถัง			20		50
23.ถุงมือ	กล่อง	20		55		10
24.Mask	กล่อง			40		50
25.ผ้ากันเปื้อนพร้อมหมวก	ชุด	20		6		
26.ส้วมกล่อง	กล่อง	50				
27.เก้าอี้ส้วมส่วนตัว	ตัว					

5. ความต้องการสนับสนุนเวชภัณฑ์ วัสดุอุปกรณ์

	วันที่ร้องขอ	6 ต.ค. 64	6 ต.ค. 64	5 ต.ค. 64	5 ต.ค. 64
วันที่รายงาน 7 ตุลาคม 2564	หน่วยงาน	สสอ.บางไทร	สสอ.บางซ้าย	สสอ.บางปะอิน	สสอ.นครหลวง
	ผู้ประสาน	จันน์จรัส	สายพิณ	อนุสรณ์	ศิริวัฒน์
	โทรศัพท์	089-9017597	099-251162	081-3740254	062-5145839
	รายการ	หน่วย	จำนวน	จำนวน	จำนวน
1.คลอรีนเม็ด/น้ำ/ผง	กิโลกรัม	5			
2.สารส้ม	กิโลกรัม	40			10 กก
3. E.M.	ขวด	220	10		10
4.เครื่องยั้งซีฟ / ถังยั้งซีฟ	ชุด / ถัง	210			
5.รองเท้ายาง	คู่	65	5		20
6.น้ำดื่ม	โหล	220	10		
7.เรือพาย + พาย	ลำ	1	1		
8.เรือท้องแบนติดเครื่อง	ลำ	1			
9.ถุงดำ	แพค	110	10		20
10.ยาทาแก้นุง	ซอง	2610	100		200
11.มุ้ง	หลัง	55	2		20
12.ส้วมลอยน้ำ	หลัง				
13.เสื้อชูชีพ	ตัว	113	5	20	
14.ยาน้ำกัดเท้า	กระปุก	151	3	100	10
15.ยาตำราหลวง/ยาชุดน้ำท่วม	ชุด	2480	20	800	200
16.ยาทาแก้คันคัน	โหล	228	2	40	12
17.ยาหยอดตา	โหล	1	2		12
18.เซรุ่มพิษงู	โด้ส				
19.ยากำจัดแมลงวัน	กระป๋อง/5กิโล	10	5		
20.แผ่นพับน้ำท่วม	แผ่น	530			
21.คู่มือคำแนะนำป้องกันโรค	เล่ม	530	1		
22.น้ำยาล้างจาน	ถัง	50			
23.ถุงมือ	กล่อง	119	10		
24.Mask	กล่อง	1040			
25.ผ้ากันเปื้อนพร้อมหมวก	ชุด	4			
26.ส้วมกล่อง	กล่อง				100
27.เก้าอี้ส้วมส่วนตัว	ตัว	2			